

Communauté de Communes Gérardmer Hautes Vosges

Département des Vosges

Annexe Emplacements réservés

Dossier copie conforme à celui annexé à la délibération
d'approbation par le Conseil Communautaire de la
Communauté de Communes Gérardmer Hautes Vosges
en date du 14 décembre 2022



Elaboration du Plan Local d'Urbanisme de Rehaupal

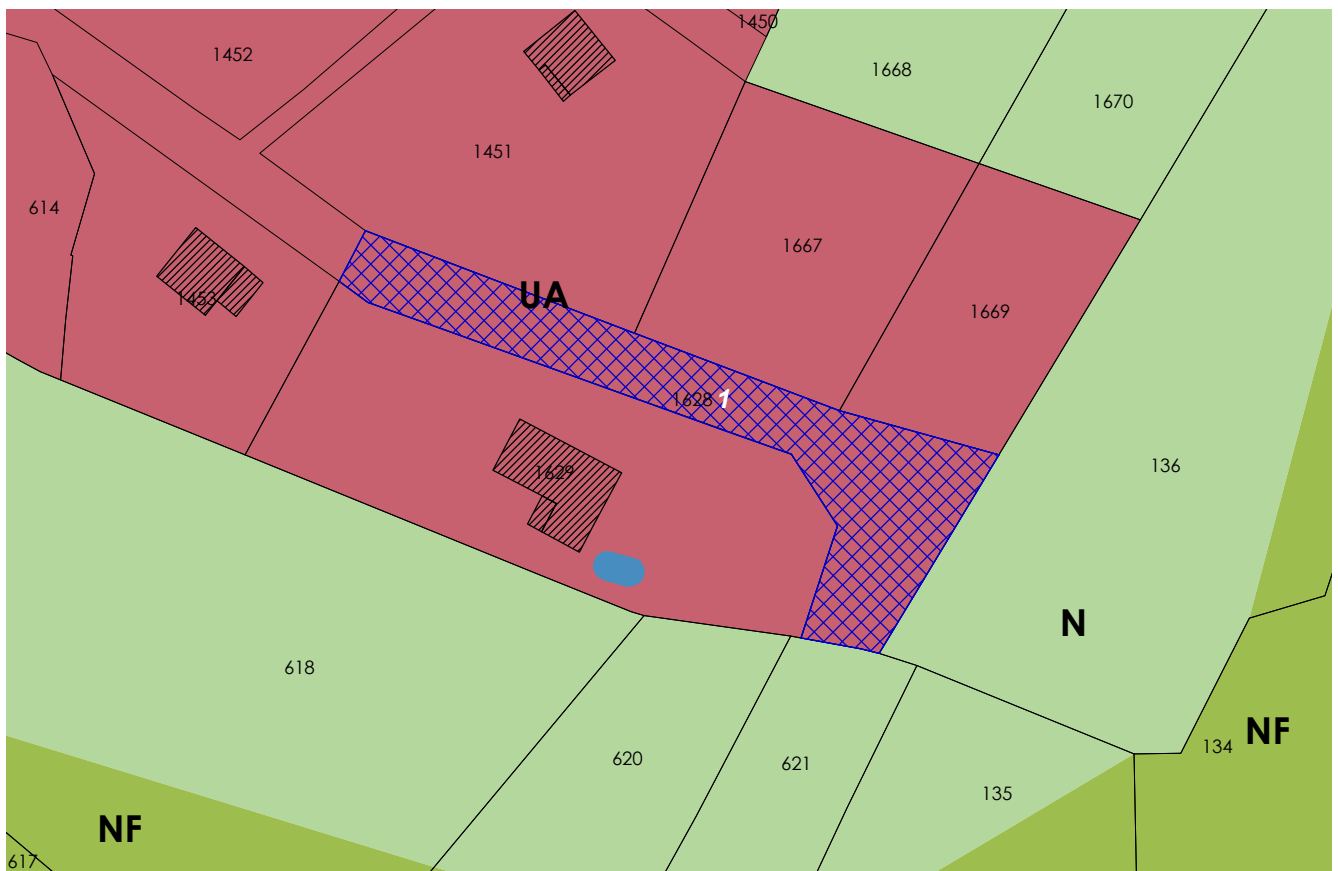
Bureau d'études **éolis**

Urbanisme
Aménagement du territoire
Communication et concertation

115 rue d'Alsace
88100 Saint Dié des Vosges
03 29 56 07 59 / 06 17 46 79 59
eolis.todesco@orange.fr




Affectation de l'emplacement	création d'une nouvelle réserve incendie dans la rue des Spaxes
Bénéficiaire	commune
Parcelles impactées	A1628
Surfaces (en m²)	929



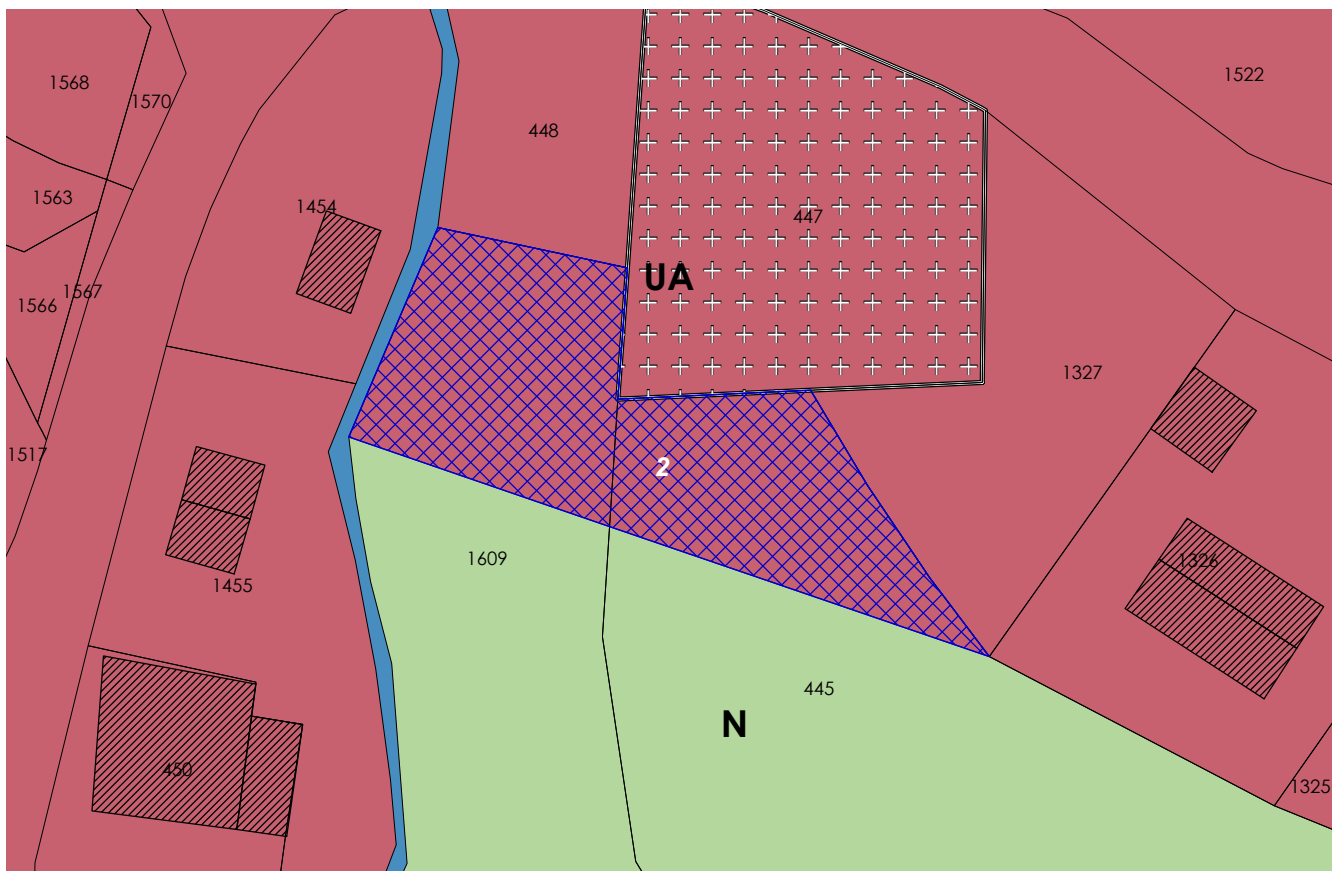
Bureau d'études Éolis
 Urbanisme
 Aménagement du territoire
 Communication et concertation

115 rue d'Alsace
 88100 Saint Dié des Vosges
 03 29 56 07 59 / 06 17 46 79 59
 eolis.todesco@orange.fr

Affectation de l'emplacement	extension du cimetière communal
Bénéficiaire	commune
Parcelles impactées	A445, 1609
Surfaces (en m²)	520




1:530



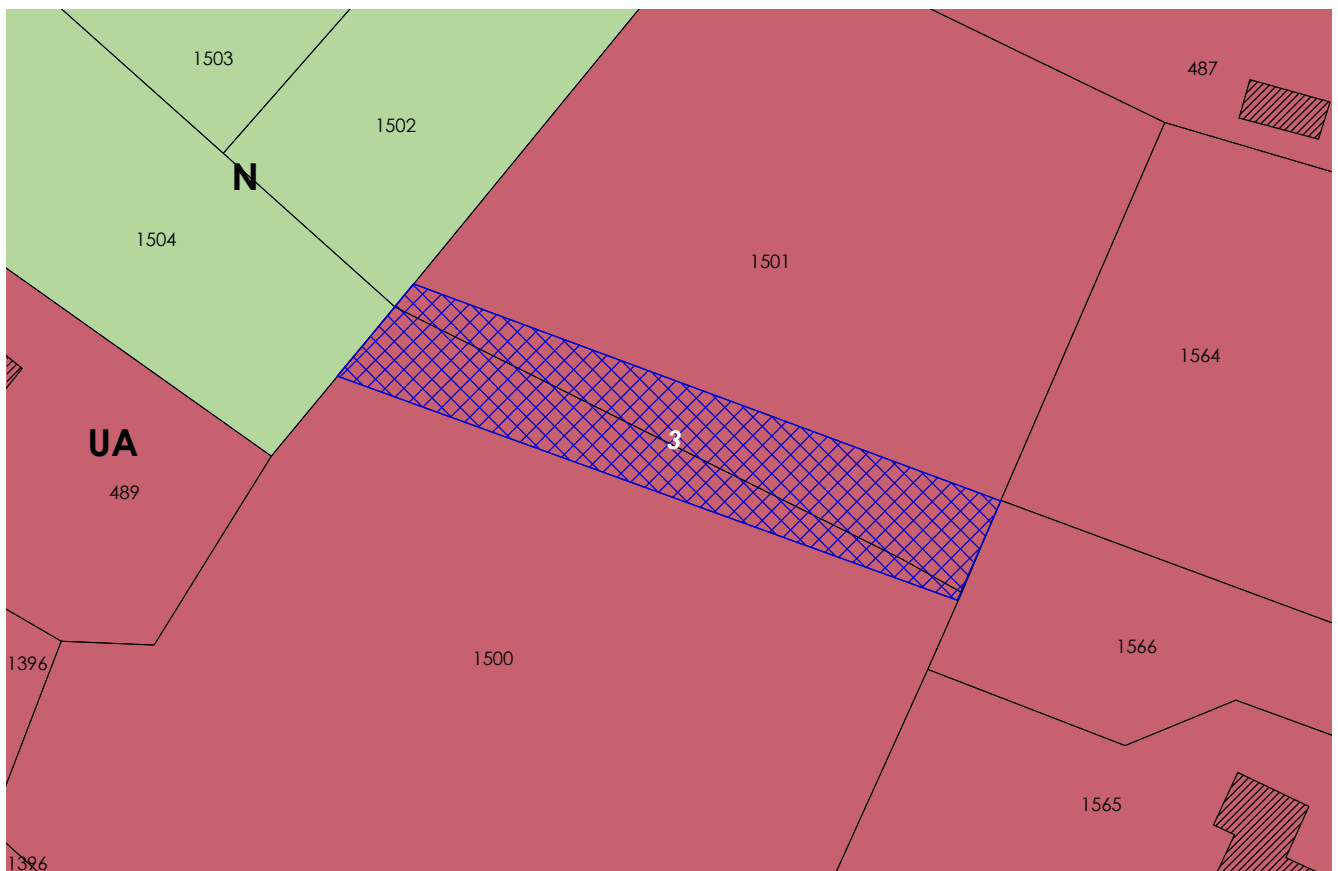
Bureau d'études éolis
 Urbanisme
 Aménagement du territoire
 Communication et concertation

115 rue d'Alsace
 88100 Saint Dié des Vosges
 03 29 56 07 59 / 06 17 46 79 59
 eolis.todesco@orange.fr

Affectation de l'emplacement	création d'un accès pour un futur lotissement sur le long terme
Bénéficiaire	commune
Parcelles impactées	A1500, 1501
Surfaces (en m²)	310



1:500



Bureau d'études Éolis
Urbanisme
Aménagement du territoire
Communication et concertation

115 rue d'Alsace
88100 Saint Dié des Vosges
03 29 56 07 59 / 06 17 46 79 59
eolis.todesco@orange.fr